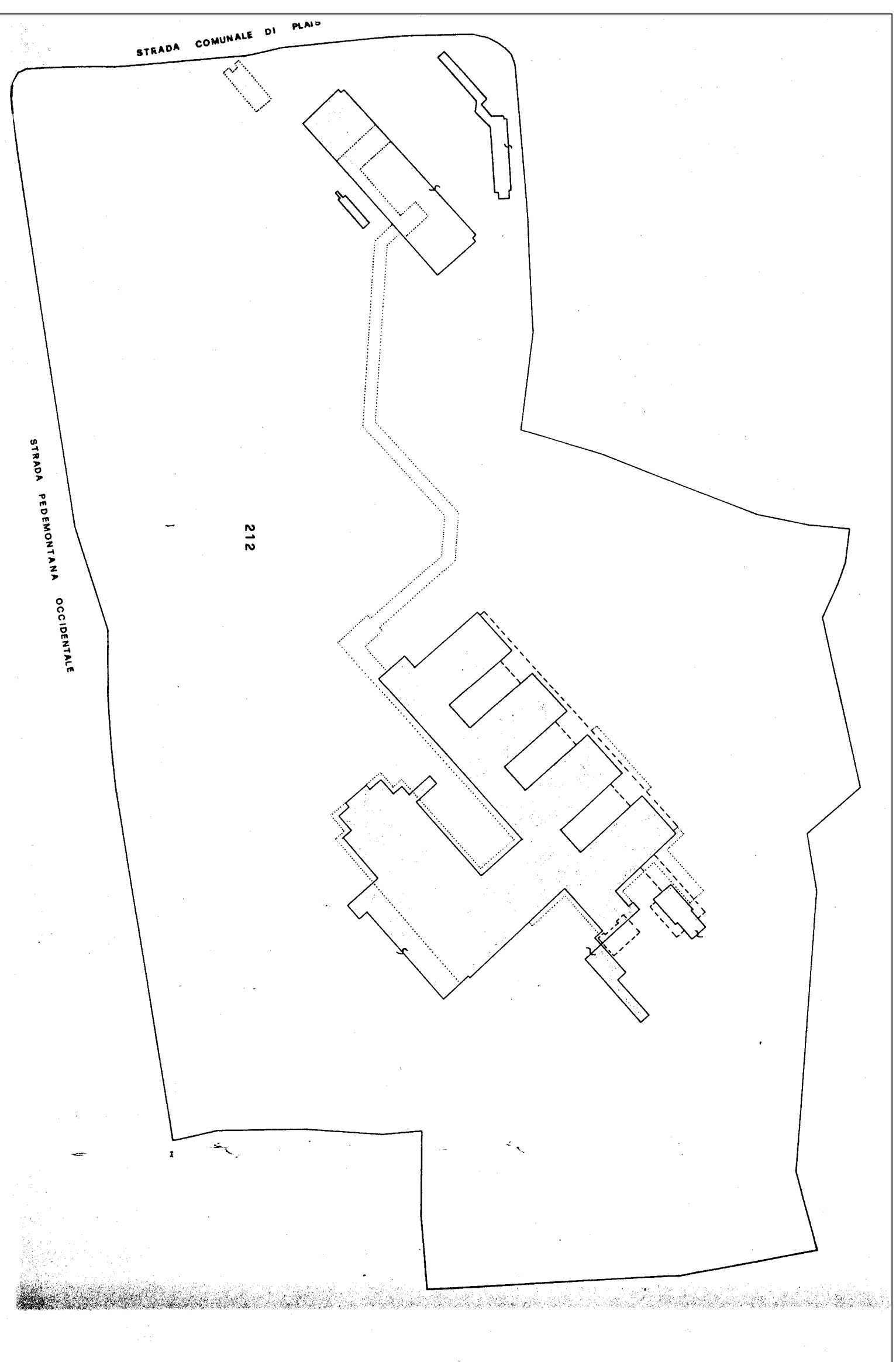
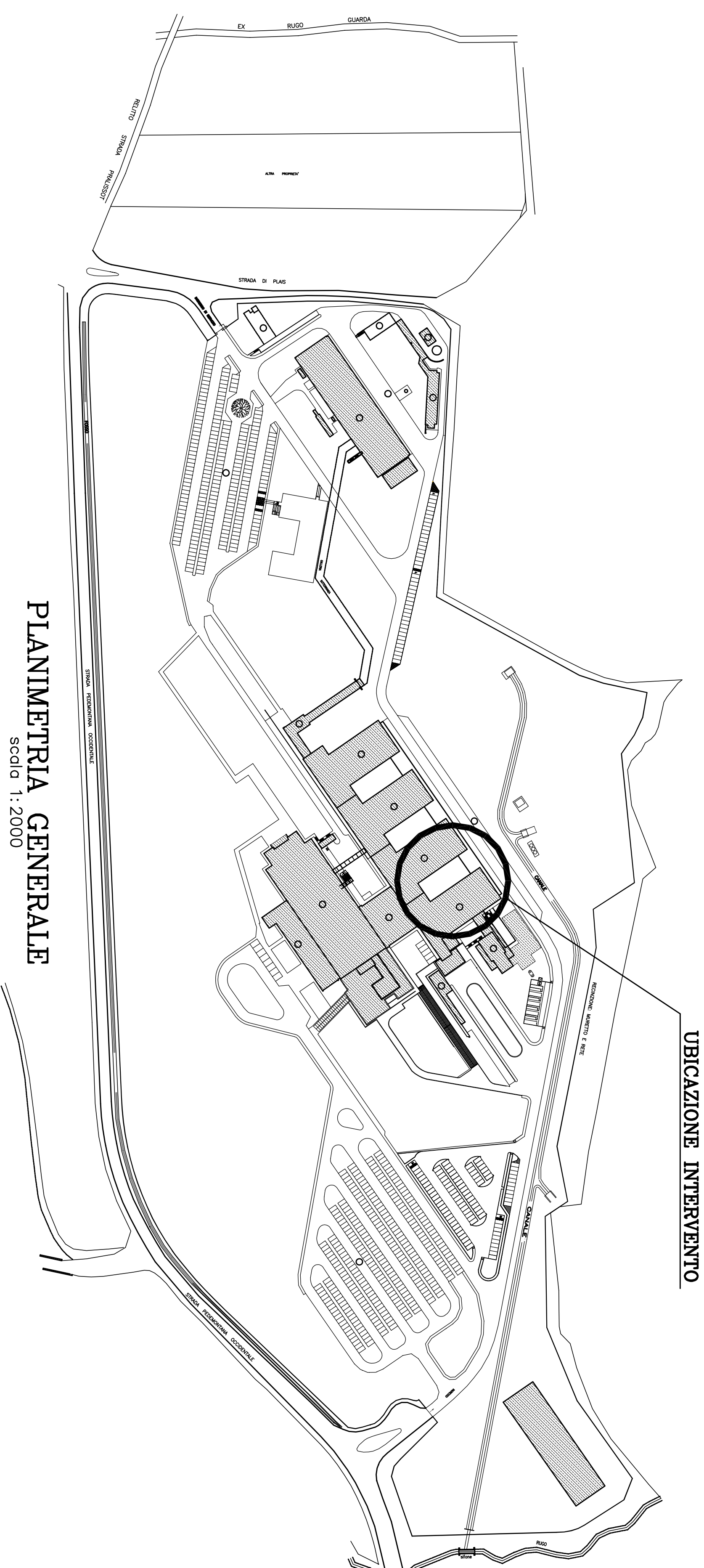


ESTRATTO DEL PRG
scala 1:5000

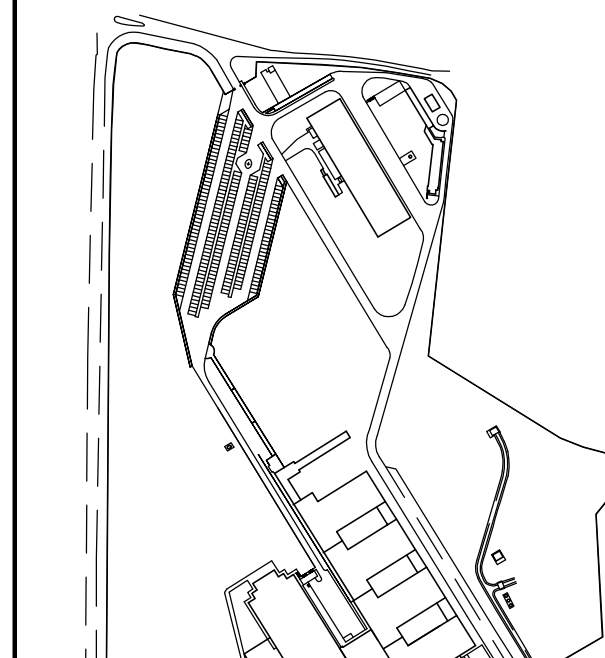


ESTRATTO DI MAPPA
Foglio 45 – Mappale 212
scala 1:2000



PLANIMETRIA GENERALE

scala 1:2000

REGIONE AUTONOMA FRIULI – VENEZIA GIULIA PROV. DI PORDENONE COMUNE DI AVIANO	
<h2 style="margin: 0;">CENTRO DI RIFERIMENTO ONCOLOGICO</h2>	
<div style="border: 1px solid black; padding: 5px; display: inline-block;"> CRO AVIANO </div>	
	
COMUNE DI AVIANO (PN)	TAV. <div style="font-size: 2em; font-weight: bold; text-align: center;">01</div>
PROGETTO: STRUTTURA OPERATIVA DI RADIOTERAPIA	
DATA: DICEMBRE 2015	
SCALA: 1:100	
OGGETTO: ESTRATTO DI MAPPA E PRC – PLANIMETRIA GENERALE	DITTA: CENTRO DI RIFERIMENTO ONCOLOGICO DI AVIANO <small>Asteno (PN) – Via Franco Galini n. 2</small>